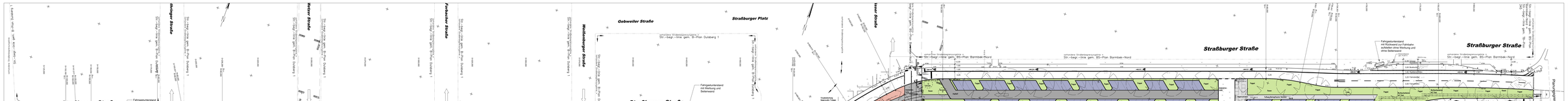
Straßburger Straße
Straßburger Straße
Straßburger Straße
Straßburger Straße
Straßburger Straße
Straßburger Platz
Gebweiler Straße
Weißenburger Straße
Forbacher Straße
Metzer Straße
Illkirchgraffenstaden Straße
Isaar Straße
Planungsgrenze
Planungs-
grenze
gemeinsame Straßenbaumaßnahme =
Str.–bag/.–linie gem. B–Plan Duisburg 1
gemeinsame Straßenbaumaßnahme =
Str.–bag/.–linie gem. B–Plan Bornbek–Nord
Fahrgastunterstand mit Werbung und Seitenwand
Fahrgastunterstand mit Rückwand zur Fahrtahn aufstellen ohne Werbung und ohne Seitenwand
Fahrgastunterstand mit Werbung und Seitenwand
Haltestelle Straßburger Platz
Haltestelle Straßburger Straße
Haltestelle Straßburger Straße
Haltestelle Straßburger Straße

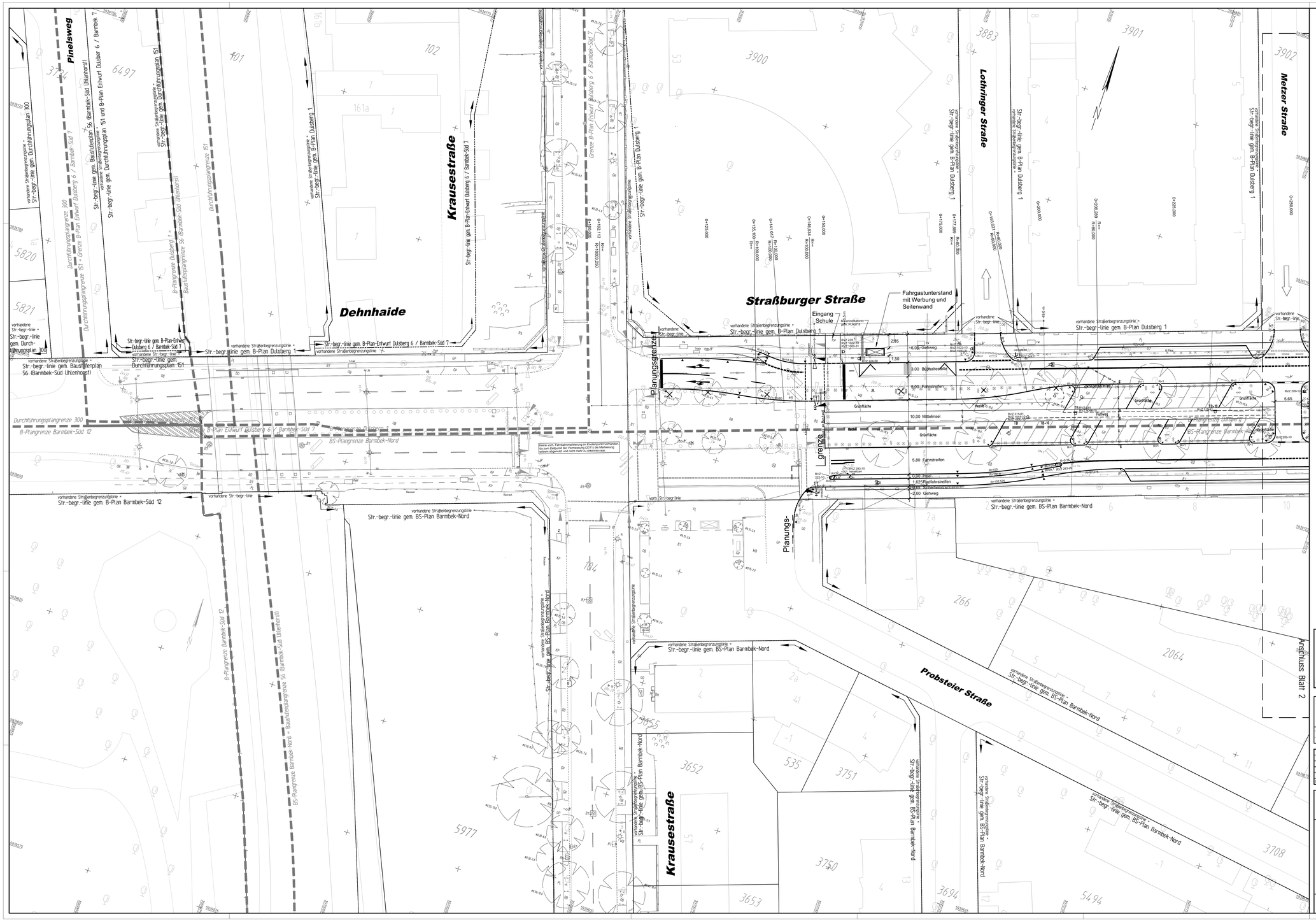

Legende

- vorh. Straßenbegrenzungslinie
- in Aussicht genommene Straßenbegrenzungslinie
- Straßenbegrenzungslinie gem. B-Plan
- B-Plangrenze
- Planungsgrenze
- gepl. Hochbord
- gepl. Hochbord abgesenkt
- gepl. Tiefbord
- gepl. Schutzgitter
- gepl. Fahrradbügel
- Noppenpflaster
- Rippenpflaster Längsrichtung
- Rippenpflaster Querrichtung
- vorh. öffentliche Beleuchtung
- gepl. öffentliche Beleuchtung GM 12,5 m
- gepl. öffentliche Beleuchtung AM 9,5 m
- gepl. öffentliche Beleuchtung AM 7,5 m
- vorh. Baum / -wird gefällt
- gepl. Baum

Freie und Hansestadt Hamburg Landesbetrieb Geoinformation und Vermessung - LGV S1 -		Datum	Name
Sitz Sachsenkamp 4, 20097 Hamburg Postfach 10 01 04, 20001 Hamburg Telefon: 040/42826-5927, Telefax 040/42826-5626	Gemessen:	Februar 2011	Albrecht
	CAD bearbeitet:	März 2011	Gerau
	Auftragsnummer:LGV S1-20111766B3		
	Straßburger Straße Bestands- und Höhenplan 1+2		
	Bezugssystem ETRS89 Abbildung Gauß-Krüger		
	Maßstab 1 : 250		

Freie und Hansestadt Hamburg Landesbetrieb Geoinformation und Vermessung - LGV S1 -		Datum	Name
Sitz Sachsenkamp 4, 20097 Hamburg Postfach 10 01 04, 20001 Hamburg Telefon: 040/42826-5927, Telefax 040/42826-5626	Gemessen:	Dez. 2011	Giese
	CAD bearbeitet:	Dez. 2011	WAH
	Auftragsnummer:LGV S1-20111985I7		
	Straßburger_Str._Erg._III Bestands- und Höhenplan		
	Bezugssystem ETRS89 Abbildung Gauß-Krüger		
	Maßstab 1 : 250		

Freie und Hansestadt Hamburg Landesbetrieb Geoinformation und Vermessung - LGV S1 -		Datum	Name
Sitz Neuenfelder Straße 19, 21109 Hamburg Telefon: 040/42826-5562	Gemessen:	April 2014	Hr. Hoffmann
	CAD bearbeitet:	Mai 2014	Hr. Weiß
	Auftragsnummer:LGV S1-2014258795		
	Erg_Krausestraße_Blatt1 Bestands- und Höhenplan		
	Bezugssystem ETRS89 Abbildung Gauß-Krüger		
	Maßstab 1 : 250		

Freie und Hansestadt Hamburg Landesbetrieb Geoinformation und Vermessung - LGV S1 -		Datum	Name
Sitz Neuenfelder Straße 19, 21109 Hamburg Telefon: 040/42826-5562	Gemessen:	April 2014	Hr. Hoffmann
	CAD bearbeitet:	Mai 2014	Hr. Weiß
	Auftragsnummer:LGV S1-2014258795		
	Erg_Krausestraße_Blatt2 Bestands- und Höhenplan		
	Bezugssystem ETRS89 Abbildung Gauß-Krüger		
	Maßstab 1 : 250		

GHP
LANDSCHAFTSARCHITEKTEN
Nikolaus Gurr · Christian Schierstedt

Flächsland 27 · 22083 Hamburg
Fon 040 / 41 36 07 - 0 · mail@ghp-la

Bearbeiter:	Gezeichnet:	Pläne: GHP	Datum/Änderung:	Unterschrift:
JHC/S	JHAM	3-00-01	23.04.2015	gez. C. Schierstedt

Der Bearbeitungsbereich von GHP liegt im inneren Bereich der Mittelinsel. Grenze ist das Bord. Grundlage sind die Verkehrsplanungen von M+O.

Übersichtsskizze:

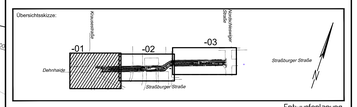

Entwurfsplanung

MASUCH + OLBRISCH
Ingenieurgesellschaft für das Bauwesen mbH

Gewerbering 2
22113 Oststeinbek b. Hamburg
Telefon 040 / 713004-00
Telefax 040 / 7130040-10
Internet www.moingenieure.de
eMail mo@moingenieure.de

	Bearbeitet	Gezeichnet	Geprüft	Verfasst
Datum	12.05.2015	12.05.2015	13.05.2015	gez. Mühlenbeck
Name	Hamm	Teschner/Siemers	gez. i.A. Leopold	

Index	Änderungen und Ergänzungen	Bearbeitet	Letztzeichen LSBG	Datum

FREIE UND HANSESTADT HAMBURG
Landesbetrieb Straßen, Brücken und Gewässer
Geschäftsbereich Straßen
Fachbereich -S2-

Baumaßnahme:
Grundinstandsetzung
von Hauptverkehrsstraßen

Teilbaumaßnahme:
Straßburger Straße,
Krausestraße - Nordschleswiger Straße

Planinhalt:
Verkehrstechnischer Lageplan

Bearbeitet: - S 2 -	gez. Silke Jourdan Datum: 18.5.2015
Aufgestellt: - S 2 / PL -	gez. Andreas Schmidt Datum: 18.5.15
Freigegeben: - S 20 -	gez. Käthe Fromm Datum: 18.5.15
Zeichnungs-Nr.: 15/11362-04-01	Maßstab: 1: 250

Plangröße: 1008 x 782 mm

© BWVI/BSU/LGV S1/GB Grundlage: DGK5/DGK5/DTK1 1:1000, DGN1, DFK, ALK, Flurgrenzen 2010/2011/Kataster

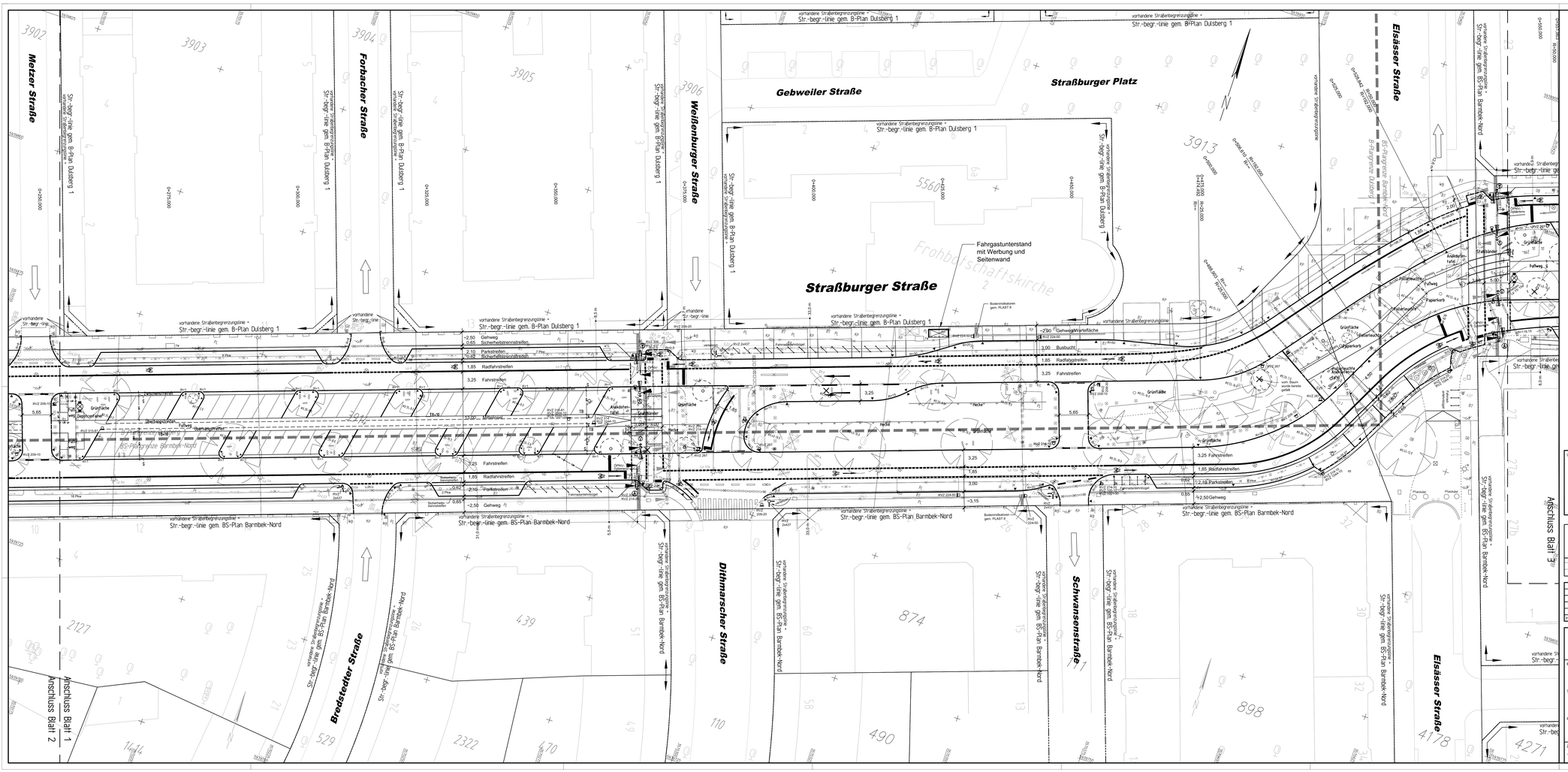
Metzer Straße
Forbacher Straße
Weißenburger Straße
Gebweiler Straße
Straßburger Platz
Straßburger Straße
Elsässer Straße
Dithmarscher Straße
Schwansenstraße
Bredstedter Straße
Anschluss Blatt 1
Anschluss Blatt 2
Anschluss Blatt 3
Fahrgastunterstand mit Werbung und Seitenwand
Frohbotschaftskirche
vorhandene Straßenbegrenzungslinie = Str.-begr.-linie gem. B-Plan Dulsberg 1
vorhandene Straßenbegrenzungslinie = Str.-begr.-linie gem. BS-Plan Barmbek-Nord
~2,50 Gehweg
0,65 Sicherheitsraumstreifen
2,10 Parkstreifen
0,65 Sicherheitsraumstreifen
1,85 Radfahrstreifen
3,25 Fahrstreifen
3,00 Busbucht
~2,90 Gehweg/Wartefläche
17,00 Mittelstreifen
Grünfläche
Fußweg
Überquerungsstelle
Haltestelle Taxen
Haltestelle Bus
Fahrradständer
Papierkorb
Straßenbahnhalte-stelle
Fahrgastunterstand
Bodenindikatoren gem. PLAST 6
Fahrbahnmarkierung
Fahrradbügel
Pflanzkübel
Pflanzbeet
Baumscheibe
Sitzbank
Straßenlaternen
Ampelmast
Verkehrsschilder
Fußgängerüberweg
Fußgängerüberweg
Fußgängerüberweg

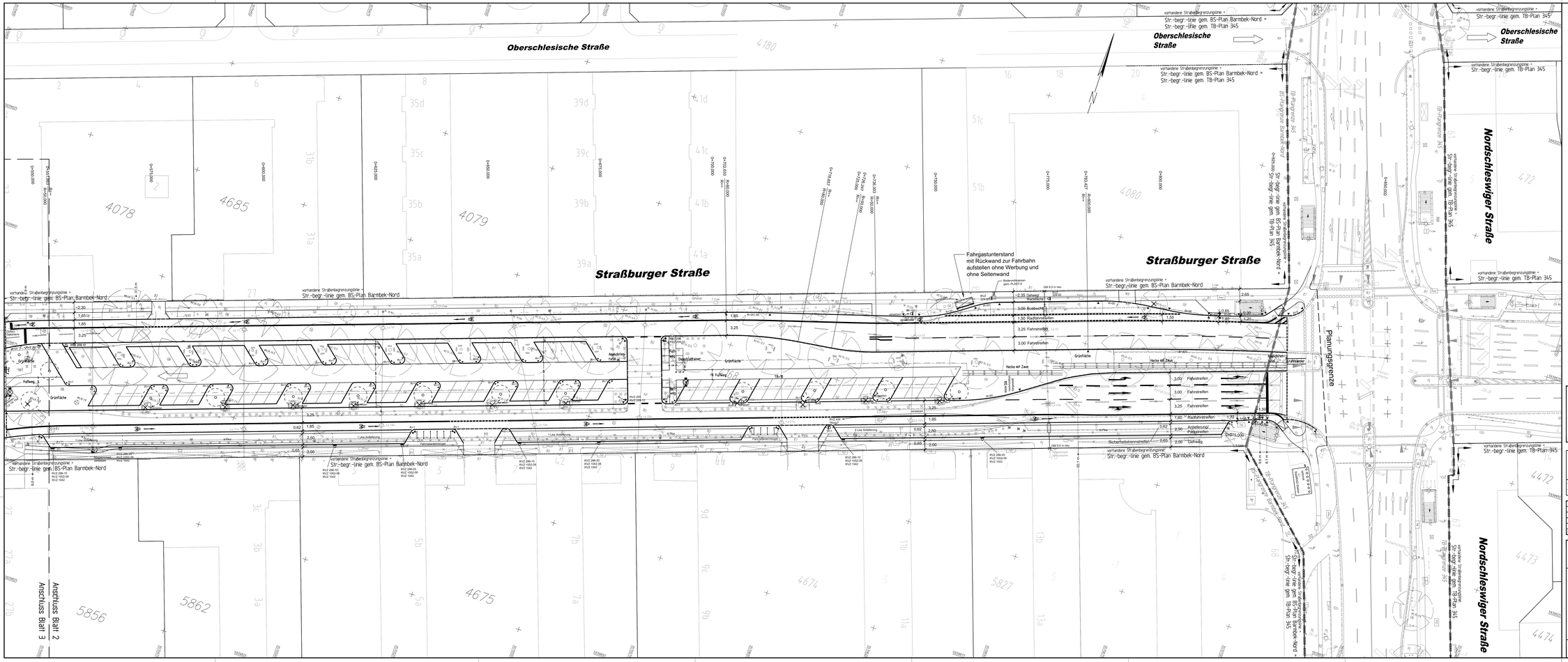

Legende

- vorh. Straßenbegrenzungslinie
- in Aussicht genommene Straßenbegrenzungslinie
- Straßenbegrenzungslinie gem. B-Plan
- B-Plangrenze
- Planungsgrenze
- gepl. Hochbord
- gepl. Hochbord abgesenkt
- gepl. Tiefbord
- gepl. Schutzgitter
- gepl. Fahrradbügel
- Noppenpflaster
- Rippenpflaster Längsrichtung
- Rippenpflaster Querrichtung
- vorh. öffentliche Beleuchtung
- gepl. öffentliche Beleuchtung GM 12,5 m
- gepl. öffentliche Beleuchtung AM 9,5 m
- gepl. öffentliche Beleuchtung AM 7,5 m
- vorh. Baum / -wird gefällt
- gepl. Baum

Freie und Hansestadt Hamburg
Landesbetrieb Geoinformation und Vermessung
Stadtdeichstraße 114, 20457 Hamburg
Tel. 040/42826-0, Fax 040/42826-1000
Bearbeitet: Gezeichnet: Geprüft: Datum: Name:
Auftragsnummer LGV D1-2012/23(N)
Straßburger Straße
Bestands- und Höhenplan
Bezugssystem ETRS89 Abbildung Gauß-Krüger
Maßstab 1 : 250

Freie und Hansestadt Hamburg
Landesbetrieb Geoinformation und Vermessung
Stadtdeichstraße 114, 20457 Hamburg
Tel. 040/42826-0, Fax 040/42826-1000
Bearbeitet: Gezeichnet: Geprüft: Datum: Name:
Auftragsnummer LGV D1-2011/16(N)
Straßburger Straße
Bestands- und Höhenplan 3
Bezugssystem ETRS89 Abbildung Gauß-Krüger
Maßstab 1 : 250

Freie und Hansestadt Hamburg
Landesbetrieb Geoinformation und Vermessung
Stadtdeichstraße 114, 20457 Hamburg
Tel. 040/42826-0, Fax 040/42826-1000
Bearbeitet: Gezeichnet: Geprüft: Datum: Name:
Auftragsnummer LGV D1-2011/16(N)
Straßburger Straße
Bestands- und Höhenplan 2
Bezugssystem ETRS89 Abbildung Gauß-Krüger
Maßstab 1 : 250

GHP
LANDSCHAFTSARCHITEKTEN
Nikolaus Gurr · Christian Schierstedt
Flachsland 27 · 22083 Hamburg
Fon 040 / 41 36 07 - 0 · mail@ghp-la

Bearbeitet	Gezeichnet	Planlis. GHP	Datum/Fertigstellung	Unterschrift
JH/CS	JH/AM	3-00-01	23.04.2015	gez. C. Schierstedt

Der Bearbeitungsbereich von GHP liegt im inneren Bereich der Mittelinsel. Grenze ist das Bord. Grundlage sind die Verkehrsplanungen von M+O.

Querschnittsskizze:

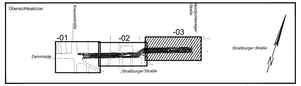

Entwurfsplanung

MASUCH + OLBRISCH
Ingenieurgesellschaft für das Bauwesen mbH
Gewerbepark 2
22113 Oststeinbek / Hamburg
Telefon: 040 / 713004-00
Telefax: 040 / 713004-10
Internet: www.mongeneure.de
eMail: mo@mongeneure.de

Datum	Bearbeitet	Gezeichnet	Geprüft	Verfasst
	12.05.2015	12.05.2015	13.05.2015	gez. Mühlenbeck
Name	Hahn	Teschner / Siemers	gez. I.A. Leopold	

Index	Änderungen und Ergänzungen	Bearbeitet	Leitzeichen LSBG	Datum

FREIE UND HANSESTADT HAMBURG
Landesbetrieb Straßen, Brücken und Gewässer
Geschäftsbereich Straßen
Fachbereich <S2>

Baumaßnahme:
Grundinstandsetzung von Hauptverkehrsstraßen

Teilbaumaßnahme:
Straßburger Straße, Krausestraße - Nordschleswiger Straße

Planinhalt:
Verkehrstechnischer Lageplan

Bearbeitet: - S 2 -
gez. Silke Jourdan
Datum: 18.5.2015

Aufgestellt: - S 2 / PL -
gez. Andreas Schmidt
Datum: 18.5.15

Freigegeben: - S 20 -
gez. Käthe Fromm
Datum: 18.5.15

Zeichnungs-Nr.: 15/11362-04-03
Maßstab: 1: 250

Pergrafik: 1366 x 2340 mm